




Regione Siciliana
ASSESSORATO REGIONALE DELL'AGRICOLTURA,
DELLO SVILUPPO RURALE E DELLA PESCA MEDITERRANEA
DIPARTIMENTO REGIONALE DELL'AGRICOLTURA



COMUNE DI COLLESANO

PROGRAMMA DI SVILUPPO RURALE SICILIA 2014-2020 SOTTOMISURA 8.5

"Aiuti agli investimenti destinati ad accrescere la resilienza e il pregio ambientale degli ecosistemi forestali"

IL R.U.P.


Il Sindaco
Giovanni Battista MELI

A.T.P. PROGETTAZIONE FORESTALE MADONIE

Dott. Ing. Carmelo 

Dott. Agr. Gioacchino Francesco Argento

Dott. Ing. Antonella



SCALA
25.000

TAVOLA
8

DESCRIZIONE:
CARTA DEI VINCOLI

DATA

























VISTI E PARERI:

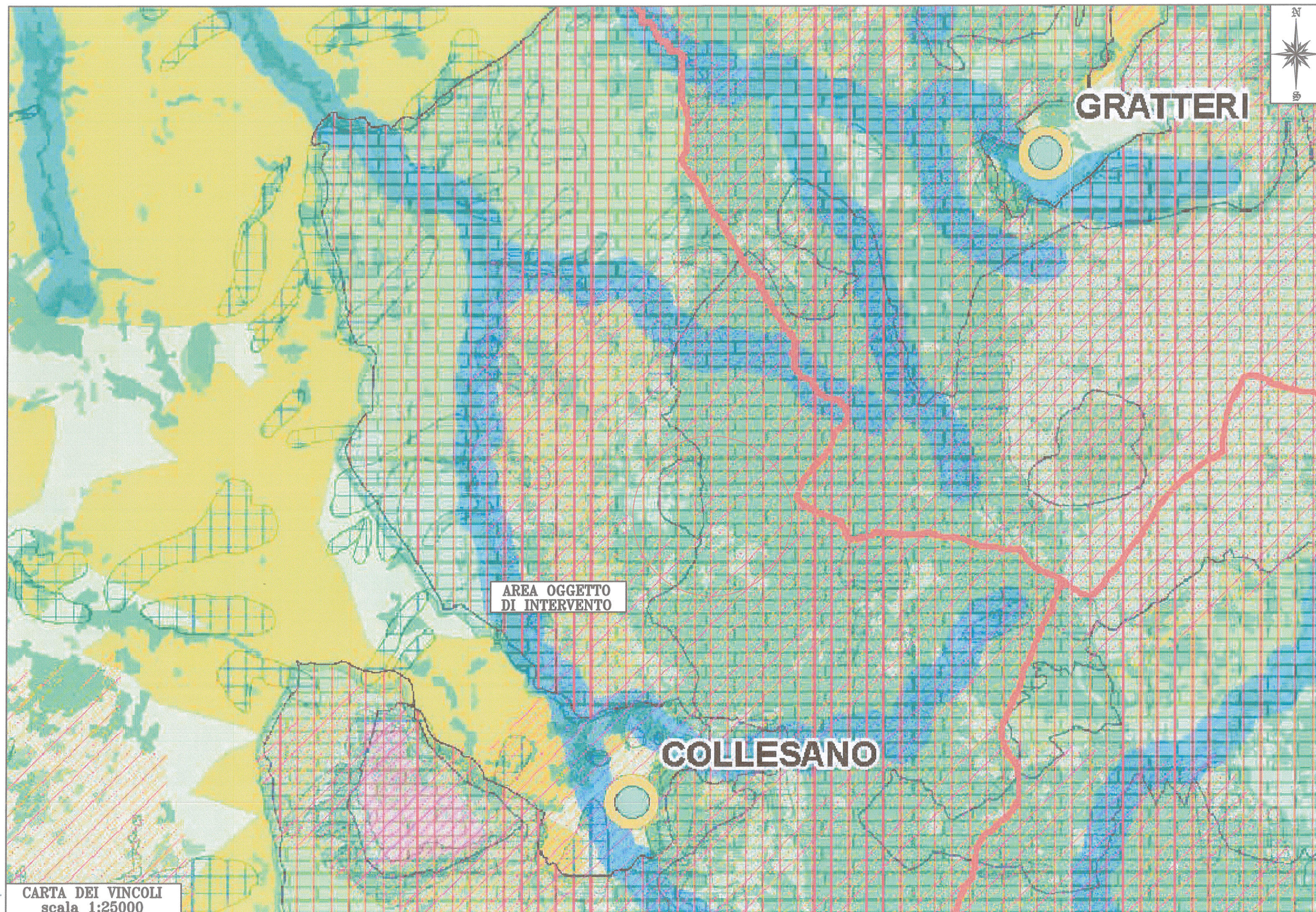
SO.SVI.MA. S.p.A.
"SUAP MADONIE ASSOCIATO"

27 DIC. 2018

Allegato conforme agli elaborati che verranno
esaminati in Conferenza dei servizi

Legenda

-  CENTRI ABITATI
-  Confini Comunali
-  Vincolo Idrogeologico Regio Decreto n. 3267/1923
-  RETE NATURA 2000 - SIC e ZPS
-  RETE NATURA 2000 - Corridoi lineari
-  RETE NATURA 2000 - Corridoi diffusi
-  IBA - Important Bird Area
-  Riserve
-  Parchi
-  Piano Assetto Idrogeologico - PERICOLOSITA'
-  Piani Paesaggistici - vulcano
-  Piani Paesaggistici - zone umide
-  Piani Paesaggistici - dlgs 42/2004 art 134 - lettera c
-  Piani Paesaggistici - zone di interesse archeologico
-  Piani Paesaggistici - vincolo archeologico
-  Piani Paesaggistici - laghi - fascia di rispetto 100 m
-  Piani Paesaggistici - fiumi - fascia di rispetto 150 m
-  Piani Paesaggistici - costa - fascia di rispetto 150 m
-  Piani Paesaggistici - monti per la parte eccedente 1200m
-  Piani Paesaggistici - boschi secondo il dlgs 227/2001
-  Piani Paesaggistici - vincolo paesaggistico L.1497/39
-  Carta Forestale L.R.16/96
-  AREE AGRICOLE NON IDONEE
-  AREE DI PIANO CAVE



AREA OGGETTO
DI INTERVENTO

GRATTERI

COLLESANO