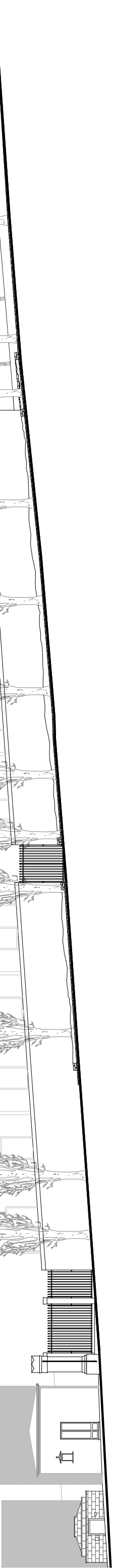
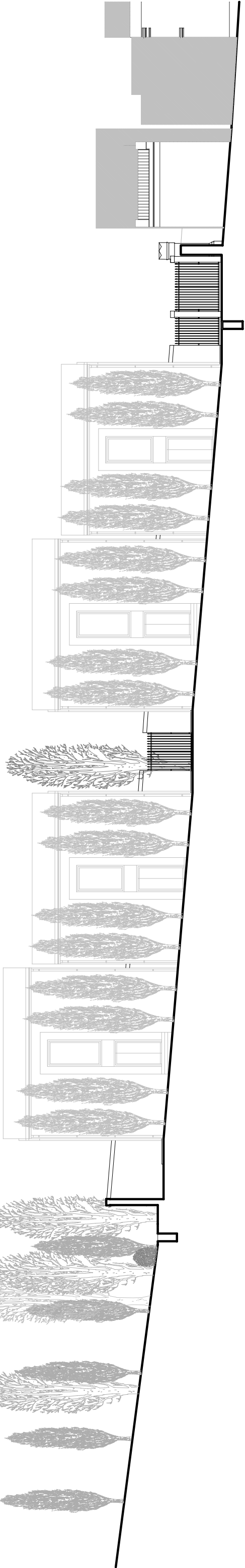


ELABORATI:	COMMITTENTE:
<div><div>Relazione generale</div><div>Documentazione fotografica</div><div>Rilievo planaltimetrico</div><div>Relazione tecnico-sanitaria</div><div>Relazione paesaggistica</div><div>Elaborati grafici dello stato di fatto:</div><div>Planimetria in scala 1:500</div><div>Sezioni e profili in scala 1:500</div><div>Elaborati grafici dello stato futuro:</div><div>Planimetria generale di progetto in scala 1:500</div><div>Sezioni e profili in scala 1:500</div><div>Planimetria dell'opera in scala 1:200</div><div>Sezioni e profili in scala 1:200</div><div>Planimetria della viabilità in scala 1:200</div><div>Planimetria degli impianti tecnologici in scala 1:200</div><div>Planimetria degli impianti acque bianche e fognatura in scala 1:200</div><div>Profili longitudinali dell'impianto acque bianche in scala 1:100</div><div>Planimetria dell'impianto idrico in scala 1:200</div><div>Planimetria dell'impianto elettrico in scala 1:200</div><div>Particolari costitutivi</div><div>Calcoli esecutivi delle strutture e degli impianti tecnologici</div><div>Relazione tecnica delle strutture (muro di recinzione)</div><div>Fascicolo dei calcoli delle strutture (muro di recinzione)</div><div>Esecutivi di cantiere (muro di recinzione)</div><div>Profilo di sezione e di coordinamento D. Lgs. 8 aprile 2008, n. 81</div><div>Fascicolo dell'opera</div><div>Cronoprogramma</div><div>Piano particolare d'esproprio</div><div>Elenco prezzi e analisi prezzi</div><div>Computo metrico estimativo</div><div>Incidenza della manodopera</div><div>Quadro economico</div><div>Schema di contratto</div><div>Capitolato speciale di appalto</div></div>	Comune di Castelbuono
PROGETTISTA:	
Ing. Patrizia Cicero	
Data:	

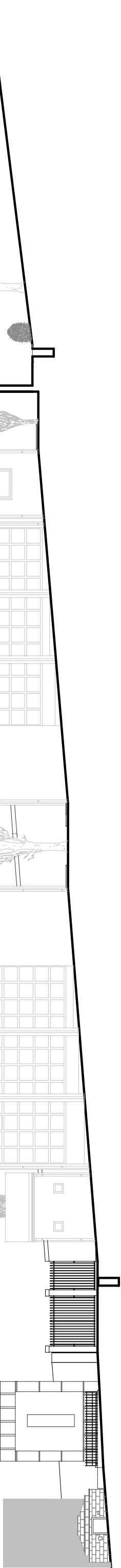
A-A



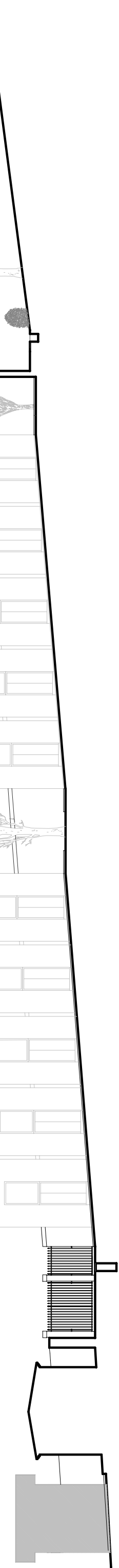
B-B



C-C



D-D



E-E



F-F

