


**Legenda**
Sondaggio geognostico a carotaggio continuo
con prelievo di campioni (Sn)


Indagine sismica HVS


LEGENDA




AREA DI PROGETTO




STRADE ESISTENTI DA RICARICARE CON MISTO
GRANULOMETRICO




SENTIERI INTERNI IN PROGETTO




TAVOLI PIC NIC AREA ATTREZZATA




BARBECUE IN MURATURA




AREA DI PARCHEGGIO INTERNA ALL'AREA




AREA BREVING




PERCORSO ARANCIONE




PERCORSO VERDE




PERCORSO BLU



PERCORSO ROSSO



PERCORSO NERO



CUNETTE STRADA COMUNALE



COMUNE DI RESUTTANO
Provincia di CALTANISSETTA

TITOLO PROGETTO

LAVORI DI RECUPERO AMBIENTALE DEL PARCO DELLE
RIMEMBRANZE E REALIZZAZIONE DI UN PARCO AVVENTURA

FASE

PROGETTO ESECUTIVO

ELABORATO

B3 - PLANIMETRIA GENERALE INTERVENTI

DATA	APRILE 2022	ALLEGATO	SCALA
REV. N.		PLANIMETRIA GENERALE INTERVENTI	1:1000
DATA REV.			

IL R.U.P.

Geometra Giuseppe Barbieri

IL PROGETTISTA

Architetto Sergio Castrogiovanni
Ordine degli Architetti - Provincia di Palermo
N. 3340

